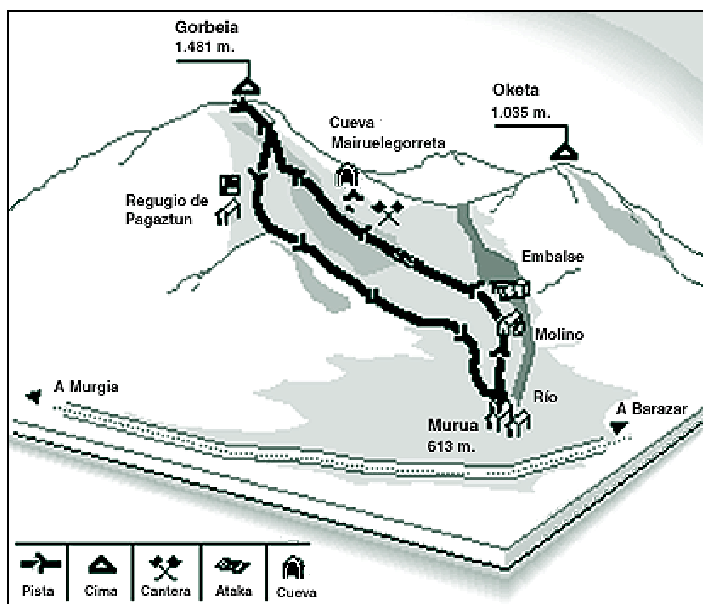


SOLLUBE 707. Gorbea (Murua) Senda Zubialade / Egillolarra bidea) (1482)

Gorbeia desde las Canteras/Embalses de Gorbeia.

En los embalses del Gorbeia (683 m) en Murua (607 m), junto a las antiguas canteras que allí existen tenemos varias maneras de llegar a la cruz. Desde Murua (607 m) nos adentramos por el barranco del río Zubialde por carretera asfaltada dejando atrás el molino de Murua y los discretos embalses. Al final de la carretera encontramos las canteras (683 m) que han sido objeto de una auténtica rehabilitación ambiental para convertirlas en zona de recreo. Hasta este punto nos ha guiado el asfalto, y de aquí parten los distintos senderos que permiten ganar la cumbre.

La primera es la llamada **senda de Murua**, luego tenemos la de Egillolarra, que es la más rápida. Esta posee una desviación que permite visitar las cuevas de Mairuelegorreta. La senda de Murua asciende hacia la loma de Gongga (1.045 m) y la remonta para unirse al camino de Zarate en la zona llamada Sekelekularreko landa. La senda de Egillolarra asciende por debajo del referido cordal pasando por encima de las cuevas de Mairuelegorreta y alcanzando las ruinosas chabolas de Eguillolarra (1.205 m) en la vertiente Este de Arroriano (1.343 m). El camino sigue subiendo hacia el amplio collado (1.335 m) que forma la loma de Arroriano con el Gorbeia (1.482 m). Desde este lugar la subida ya no tiene problemas, hay que encaramarse a la loma y seguir por la izquierda a la cumbre.



Salimos de Bermeo a las 0700 y llegamos punto de partida a las 0845 (1,6 km de Murua). Los primeros 2 kms los hicimos por asfalto. A las 1110 llegamos a la cima y en San Justo a las 1420. Comiendo en el Restaurante Arratiano a las 1500.

Bastante nieve y barro por zonas. El recorrido se hace agradable y me pareció más suave que por Atxuri.

Total 15 personas. Dist.: 17,1 km / T. mov.: 4h 39m / T.parado: 53m / Vm. mov: 3,7 km/h.



Punto de partida.



Comenzamos



Embalses del Gorbea

Direcciones: Manurga, Olano, Etxaguren y Legutiano (Murua a 1,6 km)



Obras



Paso Canadiense



Gorbea 5,5 km



El fraude de las pinturas rupestres de Zubialde: Un estudiante de historia aficionado a la espeleología descubría en abril de 1990 unas pinturas rupestres de gran importancia. Serafín Ruiz Selfa encontró aquellas reliquias en las inmediaciones del monte Gorbea, junto al río Zubialde en una cueva. Aquel descubrimiento se convirtió desde ese momento en uno de los mayores hallazgos históricos del País Vasco. Había pinturas de todo tipo, cabras, rinocerontes lanudos, mamuts, bisontes, manos y otros símbolos. Todos los dibujos se conservaban en perfecto estado, tanto, que incluso otras reliquias (que sí son verdaderas) como Altamira, se igualaban a este descubrimiento.



Serafín Ruiz acudía el 13 de marzo de 1991 a una rueda de prensa en la que se daba a conocer. Asistieron también Alberto Ansoa, Diputado de Hacienda y los tres arqueólogos vascos más prestigiosos del momento, Juan Mari Apellaniz, Jesús Altuna y Ignacio Barandiaran, que habían elaborado un informe preliminar en el que daban por buenas las pinturas.

Situaron el origen de las mismas en las fases media y superior del período Magdaleniense del Paleolítico Superior (13.000 y 10.000 antes de Cristo). Con la presencia de aquellos importantes arqueólogos casi se afirmaba la autenticidad de aquellas pinturas rupestres. La Diputación de Álava recompensó al descubridor con 12,5 millones de pesetas por aquel descubrimiento, que era uno de los más importantes del País Vasco y de España.




Dejamos el asfalto



Antigua cantera. Área recreativa.






Senda Egillolarra



Reagrupamiento



Sendero



Comienza la nieve



Pendiente fuerte



Ya se ve la cruz



Gorbea 1 km.





GORBEA 1475 m



Vistas



Vistas

Fotos de grupo



Foto de grupo



Comienza la bajada. Aldamiñape



Aldamin




Gorbea desde el collado de Aldamiñape



Egiriñao



Edurretako Ama





Amaiketako en los refugios de Egiriñao



Indicaciones



Paso a la campas de Arraba



Campas de Arraba. Lekanda

Egiriñao 1,7 km.



Salimos de la pista de grava



Arraba 2,7 km



Reagrupamiento



Pasamos un alambre de espino



San Justo (Ermita de los Santos Justo y Pastor)



Al autobús



Restaurante "El Arratiano"

Restaurante Arratiano. El restaurante Arratiano lleva ya 40 años dando servicio. En su carta podremos encontrar raciones, bocadillos, platos combinados, etc. Ofrece un menú de 15€ y otro menú de 30€ que incluye entrantes, chuletón y postre. Cuenta con comedor, terraza y aparcamiento. Permanece abierto todos los días de 7:00 a 22:00.

Asterri auzoa s/n.48144 ZEANURI (Bizkaia)
Carretera Bilbao-Vitoria km 27, 5 N 240
Tel.: 946 739 285

