

SOLLUBE 707. GR-123 Orozko-Ubide (23/II/2014)

Salimos de Bermeo a las 0700 y llegamos a Orozko a las 0820. Comenzamos el recorrido a las 0830. Odoriaga (1.245 m) a las 1135. Karst de Azaola 1230. Collado de Arimekorta 1500. Llegada a Ubide 1650.

El recorrido es largo pero bonito para hacer senderismo. En el descampado nos encontramos con un fuerte viento del sur que dificultó mucho el avance. También nos encontramos con grandes árboles caídos que tuvimos que rodear para volver a los senderos.

Total 15 personas. Dist.: 28 km / T. mov.: 7h 05m / T.parado: 1h 14m / Vm. mov.: 3,9 km/h.




Punto de partida.



Barrio de Beraza



Ermita de San Miguel



Seguimos las marcas de la GR-123



¿Qué dirección?



Tipo de sendero



Pago motzak



Llegamos al descampado. Fuerte viento.

Euskal basoetan maiz **pago motzak** edo **lepatuak** ikusten dira, argimutil erraldoien itxurakoak: 2-3 metroko enbor lodia eta lepegainetik ateratzen diren zenbait adar luze. Adarrak 10-15 urtetik kimatzen ziren, ontzigitzan erabiltzeko edo egur ikatza egiteko



Tipo de sendero



Mugarri.



Señal en el montículo



Toma de decisiones. Unos por abajo, otros por arriba



Cordal herboso



Primeras nieves



Itxina



Cordal rocoso




ODORIAGA (1.245 m). El viento no deja tomar vistas mejores



Descanso



Gorbea



Bajada con mucha pendiente



Llegando al Karst de Azola



KARST DE AZOLA






Continuamos con fuerte subida y algo de nieve



Direcciones. Detrás. El Gorbea



Direcciones



Gorbea



Árbol caído cerrando el paso



Collado de Aldaminape



Otro árbol caído que cierra el paso



Paso entre rocas



Paso cruzado



Saliendo hacia el Collado de Arimekorta



Reagrupamiento.



Collado de Arimekorta



Tomamos el sendero que nos lleva hasta Ubidea



Referencia. Harrizuri



Venimos de Arimekorta (3 km).



Sendero junto al río



Ubide 3 km.





Llegando a Ubide



Indicaciones




UBIDE



Ubide, es un municipio de 187 habitantes. Los fines de semana y época de vacaciones el número de habitantes crece, de la mano de los hijos de quienes antaño por problemas de trabajo, se vieron obligados a emigrar fuera.

Es un pueblo que consta de dos barrios: San Juan y Madalena. El pueblo está bañado por el agua de dos arroyos: Undebe y Zubizabala. Se fusionan a un lado del Ayuntamiento y el cauce de ambos arroyos es recogido por el río Santa Engrazia para llevarselo hacia Álava.



Ubidea era un barrio de la anteiglesia de Zeanuri hasta su desanexión en el siglo XVI. El origen de la población parece estar en el establecimiento de ferrerías (Olak) y su ubicación en la ruta entre la meseta castellana y la costa cantábrica. Formó parte de las Juntas de Gernika en las que tenía asiento y voto con el número 71.

Durante la Guerra Civil Española Urbidea quedó en la parte republicana y se mantuvo hasta el 7 de abril de 1937 cuando las tropas del ejército de Franco tomaron el pueblo.

Como les sucede a muchos pueblos limítrofes, los servicios son muy liosos. Osakidetza la tenemos en Álava. La Administración, Diputación, Juzgado... en Bizkaia.

